

3430 Rechts 5670 Hoch
Weringhausen 4814/07

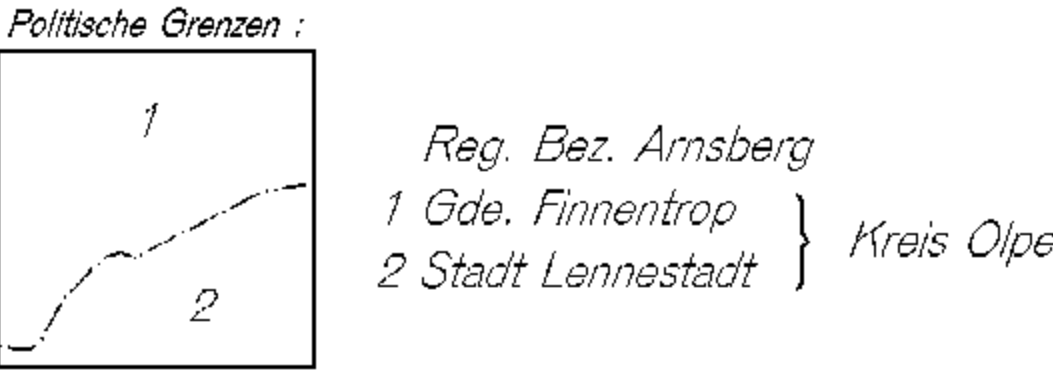
34305671

Deutsche Grundkarte 1:5000

34315671

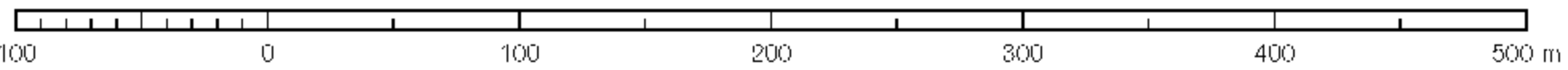
3430 Rechts 5670 Hoch

Weringhausen



34305670

1:5000



Landesvermessungsamt Nordrhein-Westfalen

Herausgegeben 1987

Vertrieb: Kreis Olpe

Diese Karte ist gesetzlich geschützt. Vervielfältigung nur mit Erlaubnis der Katasterbehörde oder des Herstellers.
Als Vervielfältigung gelten z.B. Nachdruck, Fotokopie, Mikroverfilmung, Digitalisieren, Scannen sowie Speicherung auf Datenträger.

34315670


Herstellung

Grundriß: 1986 Kreis Olpe
Höhe: 1986 Bezirksregierung Amsberg

Fortführungsstand

Grundriß: 2006 Kreis Olpe
Höhe: 2006 Kreis Olpe
Einzelne Nachträge, Grundriß: 2007 Höhe: 2007

Topogr. Karte 1:25000
Nr. 4814



3430 Rechts 5670 Hoch
Weringhausen